


SO 121 SILNICE II/120

Souřadnicový systém S-JTSK, Výškový systém Bpv

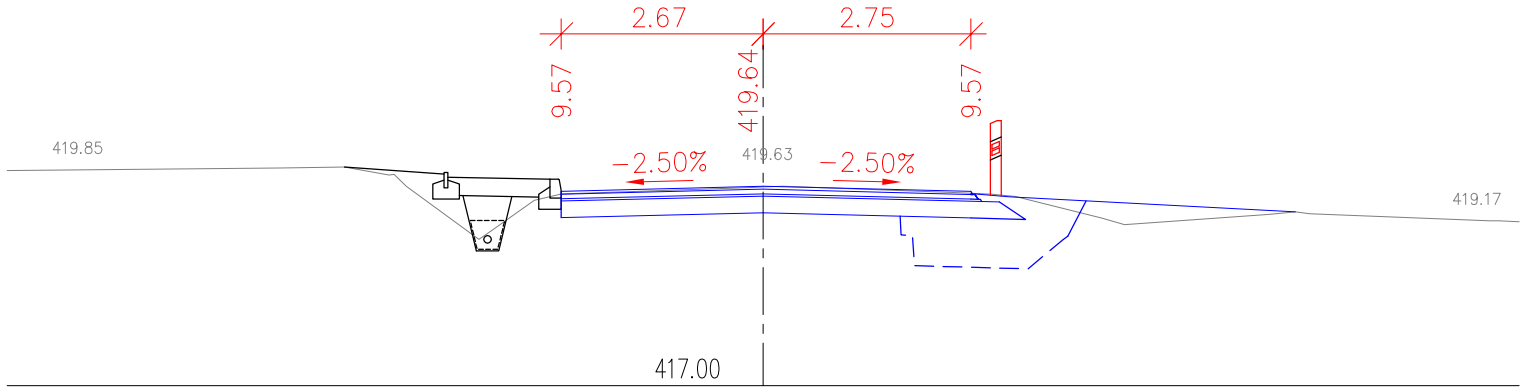
Č.	Datum	Popis	Vypracoval	Schválil
REVIZE				

Objednatel stavby:	
	Krajská správa a údržba silnic Středočeského kraje, příspěvková organizace Zborovská 81/11 150 00 Praha 5 Smíchov IČ: 00066001

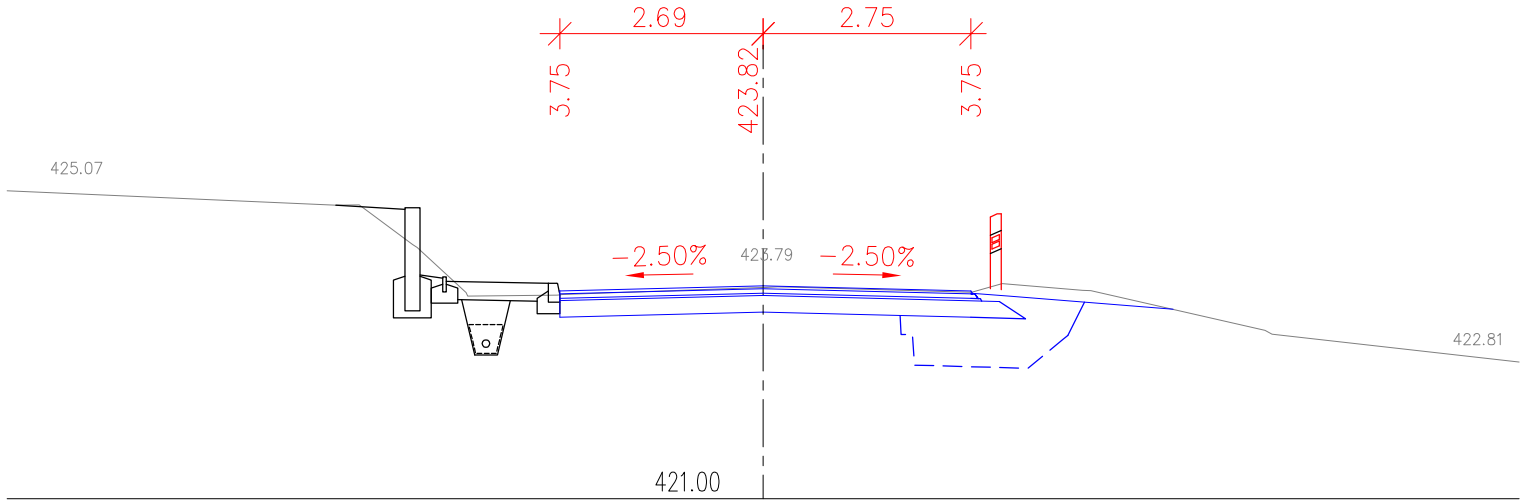
Zpracovatel dokumentace: Sdružení společností "3S-4R-RS PP Středočeský kraj"	
Tvořené společnosti: 1. Stráský, Hustý a partneři s.r.o., Bohunická 50, 619 00 Brno 2. SHB, a.s., Masná 1493/8, 702 00 Ostrava 3. SATRA, s.r.o., Sokolská 32, 120 00 Praha 2 4. 4roads s.r.o., Slunná 541/27, 162 00 Praha 6 – Střešovice	Zastoupené společností: 4roads s.r.o.  Slunná 541/27 162 00 Praha 6 – Střešovice IČ: 063 27 354 DIČ: CZ06327354
Navrhl/vypracoval: Ing. Šárka Veselá	Hlavní inženýr projektu: Ing. Marek Pejchal

Kraj: STŘEDOČESKÝ	Čís.sm.obj.:	–
Katastrální území: PRČICE, PŘESTAVKY U SEDLCE, VRCHOTICE, LIBENICE U TÁBORA	Čís.akce:	–
Akce: II/120 - Sedlec - Prčice - hranice kraje, 16,976 - 11,566 km	Datum:	08/2022
	Stupeň:	PDPS
	Formát:	9 X A4
	Měřítko:	1:100
Část: D. DOKUMENTACE OBJEKTŮ A ZAŘÍZENÍ	Číslo kopie: Číslo přílohy: D.1. 1.5.	
D.1. STAVEBNÍ ČÁST - SO 121		
Příloha: PŘÍČNÉ ŘEZY		

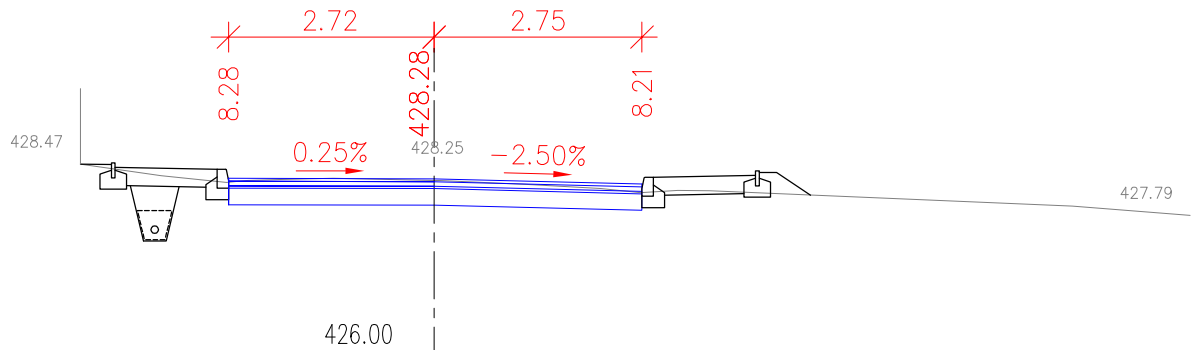
PR: 1
11.760 00



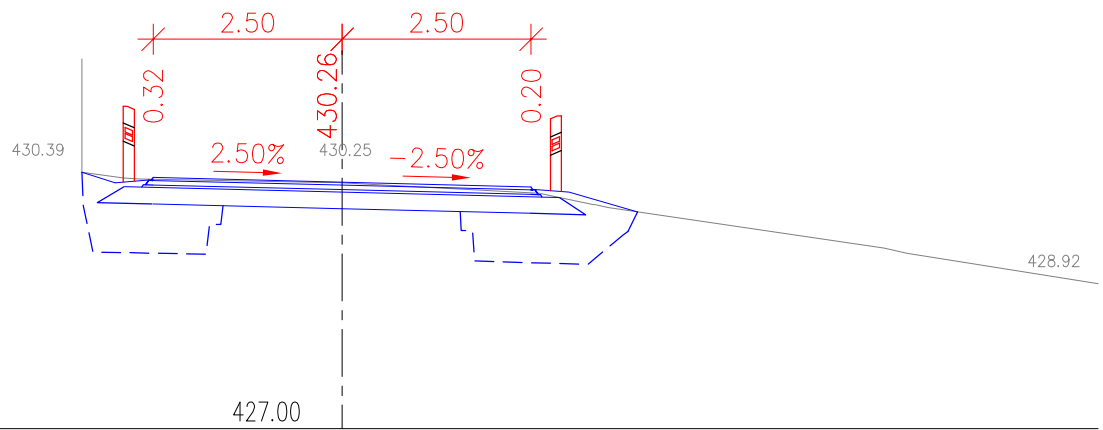
PR: 2
12.000 00



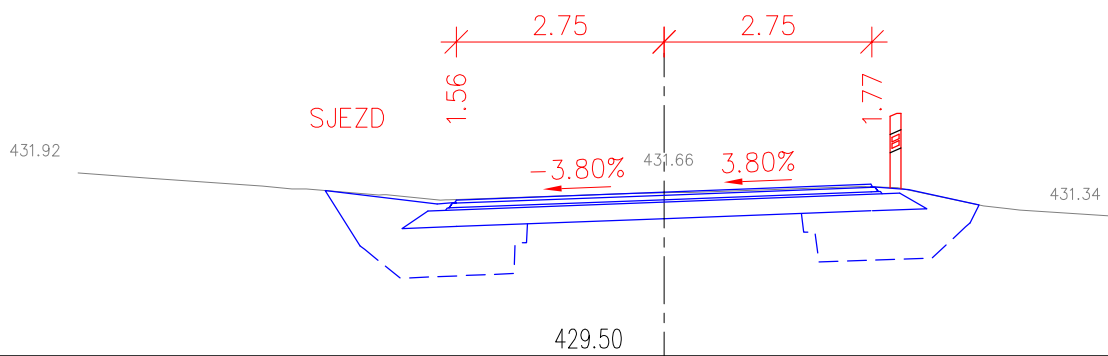
PR: 3
12.240 00



PR: 4
12.480 00



PR: 5
12.720 00



PR: 6
12.960 00

